






Intakeformulier

Intaketeam: aanwezigen aangeven

Datum:

Locatie initiatief:

| Nr. | Vraag | Antwoord |
|-----|---|--|
| 1. | Vinden we dit initiatief wenselijk? | Ja/nee |
| | Advies en perspectief Waterschap Limburg:  Zo vroeg mogelijk (in het traject intake- en omgevingstafel) samen met gemeente (en andere ketenpartners) bekijken of er grote belemmeringen zijn, waar eventuele probleem(en) liggen, of dat het erop lijkt dat er niets op initiatief tegen is. | |
| 2. | Past dit initiatief binnen visies en ambities van de gemeente? | Ja/nee |
| | Advies en perspectief Waterschap Limburg:  Kenbaar maken van waterbelangen van het waterschap zodat deze ook meegenomen kunnen worden door gemeenten bij het beantwoorden van deze vraag. (WL biedt de bouwsteen "water". Is deze bouwsteen bijvoorbeeld gebruikt bij het opstellen van de omgevingsvisie?) Zie informatiebron: Waterbeheerplan 2016-2021 | |
| 3. | Waarom wil de initiatiefnemer juist dit plan op de locatie? | |
| 4. | Is er draagvlak voor het plan in de omgeving? | Ja Nee Ja, mits Nog niet bekend |
| 5. | Is er bij het initiatief rekening gehouden met (toekomstige) ontwikkelingen in de omgeving, die van invloed (kunnen) zijn? | Ja/nee Ja, mits |
| | Advies en perspectief Waterschap Limburg:  Kenbaar maken van initiatieven van het waterschap zodat deze ook meegenomen kunnen worden door de gemeenten bij het beantwoorden van deze vraag. Zie informatiebron: Projectenoverzicht | |
| 6. | Is het initiatief passend in de omgeving (ruimtelijk/sociaal)? | Ja/nee Ja, mits |
| 6a. | Ruimtelijk wenselijk: <ul style="list-style-type: none">- Check Omgevingsplan/bestemmingsplan- Check bereikbaarheid- Parkeren- Milieuaspecten- Stedenbouwkundig inpasbaarheid | |
| | Advies en perspectief Waterschap Limburg:  Zie informatiebron: Watertoets , Waterbeheerplan 2016-2021 | |
| 6b. | Beleidsmatig wenselijk: <ul style="list-style-type: none">- Ruimtelijk beleid (Omgevingsvisie, ontwikkelingplan)- Wonen (Woonvisie)- Economische Visie Detailhandel en Horeca- Welzijn (onderwijs, kinderopvang, zorg, wonen/ zorg, sport, etc) | |
| | Advies en perspectief Waterschap Limburg:  Zie informatiebron: Waterbeheerplan 2016-2021 , beleid waterschap | |

Intakeformulier

Intaketeam: aanwezigen aangeven

Datum:

Locatie initiatief:

| | | |
|-----|---|------------------------|
| 7. | Past het initiatief in het beleid/wet- en regelgeving van andere overheden/organisatie? | Ja/nee Ja, mits |
| | Advies en perspectief Waterschap Limburg: Informatiebron: Vergunningchecker , Leggerkaart (NB. Na 1/1/2022 worden de voorgenoemde links vervangen door links naar het nieuwe DSO) | |
| 8. | Heeft het initiatief een businesscase/verdienmodel | Ja/nee/nog niet |
| | Advies en perspectief Waterschap Limburg: Is de gemeente eigenaar van de grond, zijn er subsidiemogelijkheden. Hier zou ook kennis van eigendom van Waterschap en subsidiemogelijkheden van het waterschap interessant kunnen zijn. Indien dit van toepassing is, dan is het advies om hier contact met het Waterschap over op te nemen om mogelijkheden hierin te verkennen. | |
| 9. | Zijn er koppelkansen met andere initiatieven in de omgeving? | Ja/nee/nog niet bekend |
| | Advies en perspectief Waterschap Limburg: Kenbaar maken van initiatieven van het waterschap zodat deze ook meegenomen kunnen worden door de gemeenten bij het beantwoorden van deze vraag. Informatiebron: Projectenoverzicht | |
| 10. | Heeft de gemeente een rol binnen het initiatief? | Ja/nee |
| | Advies en perspectief Waterschap Limburg: Is de gemeente eigenaar van de grond, zijn er subsidiemogelijkheden. Hier zou ook kennis van eigendom van Waterschap en subsidiemogelijkheden van het waterschap interessant kunnen zijn. Indien dit van toepassing is, dan is het advies om hier contact met het Waterschap over op te nemen om mogelijkheden hierin te verkennen. | |

| Waterschap specifieke vragen | | |
|------------------------------|--|--------|
| 11. | Heeft het initiatief invloed op de waterhuishouding ¹ in het gebied? | Ja/nee |
| 12. | Vind het initiatief plaats binnen de zonering van een watersysteem of waterkering zoals opgenomen op de legger van het waterschap? | Ja/nee |
| 13. | Vind er een lozing plaats op de riolering of op oppervlaktewater? | Ja/nee |
| 14. | Wordt er oppervlakte- of grondwater onttrokken? Denk hierbij bijvoorbeeld ook aan bronbemalingen. | Ja/nee |
| 15. | Vind het initiatief plaats in een projectgebied van het waterschap? Zie hiervoor a.u.b. informatiebron: Projectenoverzicht | Ja/nee |


¹ Waterhuishouding: Projecten gericht op het treffen van (mede) op de waterhuishouding van het projectgebied gerichte maatregelen in een aaneengesloten gebied van ten minste 10 ha, die een waterstaatkundig effect buiten het betreffende projectgebied (kunnen) hebben.

Intakeformulier

Intaketeam: aanwezigen aangeven

Datum:

Locatie initiatief:

| Advies | | Antwoord | Wie |
|--|---|---|-----|
| Is het vanuit de gemeente wenselijk/bespreekbaar? | Algemene conclusie | Ja Ja, mits Onderzoek Nee | |
| Wat is de vervolgstap? | <ul style="list-style-type: none">- Regulier proces- Onderzoek- Omgevingstafel- Stoppen | | |
| Advies initiatiefnemer | <ul style="list-style-type: none">- Terugkoppeling Intaketafel- Eventuele voorbereiding Omgevingstafel | | |
| Indien van toepassing, welke adviseurs intern/extern sluiten aan bij de Omgevingstafel | Advies en perspectief Waterschap Limburg:  Indien antwoorden op de vragen 1 t/m 10 aanleiding geven tot verdere afstemming met het Waterschap, dan is het advies aan de gemeente(n) om Waterschap Limburg aan te laten sluiten bij de Omgevingstafel. Zie in dit kader ook het antwoord/advies onder vraag 1. Indien een van de Waterschap specifieke vragen (lees: 11 t/m 15) met "ja" beantwoord worden, dan is het advies van WL om zonder meer aan te sluiten bij de Omgevingstafel | | |
| Advies bestuur | Zijn er kansen of risico's voor de politiek (geen gevoelige aspecten). | afstemming bestuursadviseurs- wethouders, daarna initiatiefnemer | |

Vragen? Neem dan contact op via de onderstaande contactgegevens

| Organisatie | Naam | Functie | Emailadres | telefoon |
|--------------------|--------|---------|------------|----------|
| Gemeente | N.t.b. | N.t.b. | | |
| Waterschap Limburg | N.t.b. | N.t.b. | | |
| ... | | | | |
| ... | | | | |

Intakeformulier

Intaketeam: aanwezigen aangeven

Datum:

Locatie initiatief:

Deze checklist is ontwikkeld in de regio Zuid-Limburg en is een concept.

| Nr. | Vraag | Antwoord |
|--|---|--|
| 1. | Vinden we dit initiatief wenselijk? | Ja/nee |
| Opmerking GGDZL: Ons inziens ligt dit bij gemeente en kan dit ook pas aan het einde van deze vragenlijst beantwoord worden. | | |
| 2. | Past dit initiatief binnen visies en ambities van de gemeente? | Ja/nee |
| Advies GGD Zuid Limburg: Om dit voor het onderwerp gezondheid/veiligheid te kunnen toetsen is het belangrijk dat in de Omgevingsvisie en het Omgevingsplan gezondheid en veiligheid expliciet zijn opgenomen. Doelen op gebied van gezondheidsbescherming (milieu) als ook gezondheidsbevordering dienen hierin te zijn opgenomen. | | |
| 3. | Waarom wil de initiatiefnemer juist dit plan op de locatie? | |
| 4. | Is er draagvlak voor het plan in de omgeving? | Ja Nee Ja, mits Nog niet bekend |
| 5. | Is er bij het initiatief rekening gehouden met (toekomstige) ontwikkelingen in de omgeving, die van invloed (kunnen) zijn? | Ja/nee Ja, mits |
| 6. | Is het initiatief passend in de omgeving (ruimtelijk/sociaal)? | Ja/nee Ja, mits |
| 6a. | Ruimtelijk wenselijk: <ul style="list-style-type: none">- Check Omgevingsplan/bestemmingsplan- Check bereikbaarheid- Parkeren- Milieuaspecten- Stedenbouwkundig inpasbaarheid | |
| Advies GGD Zuid Limburg: Vraag GGD advies indien sprake is van: <ol style="list-style-type: none">1. De ontwikkeling van een nieuwbouwwijk. (meer dan 50 woningen¹)2. Nieuwbouw en/of planontwikkeling van woningen, scholen, kinderdagverblijven/ buitenschoolse opvang, bejaarden-, verzorgings- en verpleeghuizen langs snelwegen of drukke provinciale-/stadswegen.3. Vestiging en/of uitbreiding van veehouderijen.4. Voorbereiding en uitvoering van grootschalige infrastructurele projecten.5. Gezondheidsvraagstukken inzake gezondheidsbescherming of -bevordering.6. Mogelijke effecten op veiligheid, kans op ernstige ongevallen en geneeskundige hulpverlening. | | |
| 6b. | Beleidsmatig wenselijk: <ul style="list-style-type: none">- Ruimtelijk beleid (Omgevingsvisie, ontwikkelingsplan) | |

¹ Gekozen is voor 50 woningen omdat de inschatting is dat bij een dergelijk aantal nieuwbouwwoningen het project een zodanige grootte of schaal heeft dat gezondheidsbevordering (bijv. ruimte voor langzaam verkeer; fietsers en voetgangers) relevant is.

Intakeformulier

Intaketeam: aanwezigen aangeven

Datum:

Locatie initiatief:

| | | |
|-----|---|------------------------|
| | <ul style="list-style-type: none">- Wonen (Woonvisie)- Economische Visie Detailhandel en Horeca- Welzijn (onderwijs, kinderopvang, zorg, wonen/zorg, sport, etc) | |
| | Advies GGD Zuid Limburg: Levert het initiatief een bijdrage aan het bevorderen van de gezondheid en veiligheid van de inwoners? Past het binnen: Gezondheidsbeleid Zuid-Limburg: Zuid springt eruit? | |
| 7. | Past het initiatief in het beleid/wet- en regelgeving van andere overheden/organisatie? | Ja/nee Ja, mits |
| 8. | Heeft het initiatief een businesscase/verdienmodel | Ja/nee/nog niet |
| 9. | Zijn er koppelkansen met andere initiatieven in de omgeving? | Ja/nee/nog niet bekend |
| 10. | Heeft de gemeente een rol binnen het initiatief? | Ja/nee |

| Advies | | Antwoord | Wie |
|---|--|---|----------------------------------|
| Is het vanuit de gemeente wenselijk/bespreekbaar? | Algemene conclusie | Ja Ja, mits Onderzoek Nee | |
| Wat is de vervolgstap? | <ul style="list-style-type: none">- Regulier proces- Onderzoek- Omgevingstafel- Stoppen | | |
| | GGD ZL: Op basis van antwoorden bij vraag 6 afweging maken of advies van GGD noodzakelijk is. | | Mogelijk GGD Zuid Limburg |
| Advies initiatiefnemer | <ul style="list-style-type: none">- Terugkoppeling Intaketafel- Eventuele voorbereiding Omgevingstafel | | |
| Advies bestuur | Zijn er kansen of risico's voor de politiek (geen gevoelige aspecten). | afstemming bestuursadviseurs-wethouders, daarna initiatiefnemer | |

| Vragen? Neem dan contact op via de onderstaande contactgegevens | | | | |
|---|------------------|---------|------------|----------|
| Organisatie | Naam | Functie | Emailadres | telefoon |
| | | | | |
| GGD Zuid Limburg | Lea Janssen | | | |
| ... | Nicole Curvers | | | |
| | Sandra Akkermans | | | |

Intakeformulier

Intaketeam: aanwezigen aangeven

Datum:

Locatie initiatief:

| Nr. | Vraag | Antwoord |
|-----|---|--|
| 1. | Vinden we dit initiatief wenselijk? | Ja/nee |
| | Advies en perspectief WML: Zo vroeg mogelijk (in het traject intake- en omgevingstafel) samen met gemeente, WML (en andere ketenpartners) bekijken of er grote belemmeringen zijn, waar eventuele probleem(en) liggen, of dat het erop lijkt dat er niets op initiatief tegen is. | |
| 2. | Past dit initiatief binnen visies en ambities van de gemeente? | Ja/nee |
| | Advies en perspectief WML: Kenbaar maken van de zorgplicht drinkwater zodat deze ook meegenomen kan worden door gemeenten bij het beantwoorden van deze vraag. Drinkwaterbronnen en -infrastructuur (inclusief leidingen) dienen goed beschermd te zijn. Zie informatiebron: Informatieblad Zorgplicht Drinkwater RIVM | |
| 3. | Waarom wil de initiatiefnemer juist dit plan op de locatie? | |
| 4. | Is er draagvlak voor het plan in de omgeving? | Ja Nee Ja, mits Nog niet bekend |
| 5. | Is er bij het initiatief rekening gehouden met (toekomstige) ontwikkelingen in de omgeving, die van invloed (kunnen) zijn? | Ja/nee Ja, mits |
| | Advies en perspectief WML: Kenbaar maken van initiatieven van WML zodat deze ook meegenomen kunnen worden door de gemeenten bij het beantwoorden van deze vraag. | |
| 6. | Is het initiatief passend in de omgeving (ruimtelijk/sociaal)? | Ja/nee Ja, mits |
| 6a. | Ruimtelijk wenselijk: <ul style="list-style-type: none">- Check Omgevingsplan/bestemmingsplan- Check bereikbaarheid- Parkeren- Milieuaspecten- Stedenbouwkundig inpasbaarheid | |
| | Advies en perspectief WML: I.v.m. veiligheid: voorkom dat er iets gebouwd/aangelegd wordt boven (of in de nabijheid van) grote transportleidingen. In geval van lekkages kunnen kraters ontstaan. | |
| 6b. | Beleidsmatig wenselijk: <ul style="list-style-type: none">- Ruimtelijk beleid (Omgevingsvisie, ontwikkelingplan)- Wonen (Woonvisie)- Economische Visie Detailhandel en Horeca- Welzijn (onderwijs, kinderopvang, zorg, wonen/zorg, sport, etc) | |
| 7. | Past het initiatief in het beleid/wet- en regelgeving van andere overheden/organisatie? | Ja/nee Ja, mits |

Intakeformulier

Intaketeam: aanwezigen aangeven

Datum:

Locatie initiatief:

| | | |
|-----|---|------------------------|
| | | |
| | Advies en perspectief WML: Check of locatie gelegen is in boringvrije zone, waterwingebied of grondwaterbeschermingsgebied. Hier geldt provinciale regelgeving, zie provinciale omgevingsverordening: Omgevingsverordening - Provincie Limburg Check ook of initiatief niet in strijd is met de Kaderrichtlijn Water en de regelgeving van Rijkswaterstaat en Waterschap Limburg m.b.t. lozingen of infiltratie van water in de bodem. | |
| 8. | Heeft het initiatief een businesscase/verdienmodel | Ja/nee/nog niet |
| 9. | Zijn er koppelkansen met andere initiatieven in de omgeving? | Ja/nee/nog niet bekend |
| | Advies en perspectief WML: Graafwerkzaamheden (bekabeling, warmtenetten, riolering, etc.) of aanleg van wegen/fietspaden kunnen slim gecombineerd worden met werkzaamheden van WML i.h.k.v. renovatie of aanleg van waterleidingen. Planningen daarom graag afstemmen met WML, zodat de maatschappelijke kosten niet onnodig hoog worden en overlast voor omwonenden beperkt blijft. | |
| 10. | Heeft de gemeente een rol binnen het initiatief? | Ja/nee |

| WML specifieke vragen | | |
|------------------------------|--|----------------------|
| 11. | Wordt er in de grond gegraven/geboord of wordt er gebouwd (of een weg aangelegd)? Zo ja, doe altijd een KLIC melding. Ligt er een leiding van WML in of nabij* het initiatiefgebied? Zo ja, neem contact op met WML. | Ja/nee Ja/nee |
| 12. | Vindt het initiatief plaats in een waterwingebied of in een grondwaterbeschermingsgebied? Zo ja, dan gelden restricties**. Voor sommige activiteiten kunnen ontheffingen verleend worden. Raadpleeg de Provinciale Omgevingsverordening en neem bij vragen of twijfel contact op met Provincie Limburg en in tweede instantie met WML. | Ja/nee |
| 13. | Vindt het initiatief plaats in de boringvrije zone Roerdalslenk of in de boringvrije zone Venloschol èn is sprake van doorboring of aantasting van de beschermende kleilaag? Zo ja, dan kan het initiatief niet worden uitgevoerd (tenzij het om de drinkwatervoorziening gaat of om geothermie in de Venloschol (mits buiten grondwaterbeschermingsgebied)). Raadpleeg de Provinciale Omgevingsverordening en neem bij vragen of twijfel contact op met Provincie Limburg en in tweede instantie met WML. | Ja/nee |
| 14. | Vindt het initiatief plaats in of nabij het Lateraalkanaal of de Grensmaas? Zo ja, dan dient beoordeeld te worden of het initiatief effect heeft op de waterkwaliteit of de waterkwantiteit. Neem hiervoor contact op met Rijkswaterstaat Zuid-Nederland en in tweede instantie met WML. | Ja/nee |

Intakeformulier

Intaketeam: aanwezigen aangeven

Datum:

Locatie initiatief:

| | | |
|-----|--|--------|
| 15. | Vindt er een lozing plaats op de riolering of op oppervlaktewater? Zo ja, zie checklist Waterschap (voor regionale wateren). Indien geloosd wordt op Rijkswater zal Rijkswaterstaat Zuid-Nederland geraadpleegd moeten worden. N.B. WML zal met Waterschap Limburg en met Rijkswaterstaat afspraken maken in welke situaties zij WML moeten betrekken. | Ja/nee |
|-----|--|--------|

* de relevante afstand tot leidingen waarmee rekening gehouden moet worden is afhankelijk van de grootte (diameter) van de leiding. Van x meter voor kleine leidingen, tot 30 m voor grote leidingen. (specificatie volgt nog)

** Enkele voorbeelden van restricties: geen nieuwbouw in waterwingebied, geen zonnepanelen in waterwingebied, niet dieper graven dan 3 meter in grondwaterbeschermingsgebied of waterwingebied, etc.

| Advies | | Antwoord | Wie |
|--|---|---|-----|
| Is het vanuit de gemeente wenselijk/bespreekbaar? | Algemene conclusie | Ja Ja, mits Onderzoek Nee | |
| Wat is de vervolgstap? | <ul style="list-style-type: none">- Regulier proces- Onderzoek- Omgevingstafel- Stoppen | | |
| Advies initiatiefnemer | <ul style="list-style-type: none">- Terugkoppeling Intaketafel- Eventuele voorbereiding Omgevingstafel | | |
| Indien van toepassing, welke adviseurs intern/extern sluiten aan bij de Omgevingstafel | Advies en perspectief WML: Indien antwoorden op de vragen 1 t/m 10 aanleiding geven tot verdere afstemming met WML, dan is het advies aan de gemeente(n) om WML aan te laten sluiten bij de Omgevingstafel. Zie in dit kader ook het antwoord/advies onder vraag 1. Indien een van de WML-specifieke vragen (lees: 11 t/m 15) met "ja" beantwoord worden, dan is het advies van WML om zonder meer aan te sluiten bij de Omgevingstafel | | |
| Advies bestuur | Zijn er kansen of risico's voor de politiek (geen gevoelige aspecten). | afstemming bestuursadviseurs-wethouders, daarna initiatiefnemer | |





| Vragen? Neem dan contact op via de onderstaande contactgegevens | | | | |
|---|--------|---------|------------|----------|
| Organisatie | Naam | Functie | Emailadres | telefoon |
| Gemeente | N.t.b. | N.t.b. | | |
| Waterschap Limburg | N.t.b. | N.t.b. | | |
| ... | | | | |
| ... | | | | |

Intakeformulier

Intaketeam: aanwezigen aangeven

Datum:

Locatie initiatief:

| Nr. | Vraag | Antwoord |
|-----|---|--|
| 1. | Vinden we dit initiatief wenselijk? | Ja/nee |
| | Advies en perspectief RUD Zuid-Limburg: Zo vroeg mogelijk (in het traject intake- en omgevingstafel) samen met gemeente (en andere ketenpartners) bekijken of er grote belemmeringen zijn op het gebied van milieu. | |
| |  | |
| 2. | Past dit initiatief binnen visies en ambities van de gemeente? | Ja/nee |
| | Advies RUD Zuid-Limburg: De RUD Zuid-Limburg heeft geen eigen beleid, waaraan getoetst dient te worden. Indien er milieu gerelateerde vraagstukken zijn, kan de RUD Zuid-Limburg hierover wel adviseren. | |
| |  | |
| 3. | Waarom wil de initiatiefnemer juist dit plan op de locatie? | |
| 4. | Is er draagvlak voor het plan in de omgeving? | Ja Nee Ja, mits Nog niet bekend |
| 5. | Is er bij het initiatief rekening gehouden met (toekomstige) ontwikkelingen in de omgeving, die van invloed (kunnen) zijn? | Ja/nee Ja, mits |
| | Advies RUD Zuid-Limburg: De RUD Zuid-Limburg heeft geen eigen beleid, waaraan getoetst dient te worden. Indien er milieu gerelateerde vraagstukken zijn, kan de RUD Zuid-Limburg hierover wel adviseren. | |
| |  | |
| 6. | Is het initiatief passend in de omgeving (ruimtelijk/sociaal)? | Ja/nee Ja, mits |
| 6a. | Ruimtelijk wenselijk: - Check Omgevingsplan/bestemmingsplan - Check bereikbaarheid - Parkeren - Milieuaspecten - Stedenbouwkundig inpasbaarheid | |
| | Advies RUD Zuid-Limburg: De RUD Zuid-Limburg kan de gemeente adviseren over milieu gerelateerde vraagstukken i.h.k.v. het ruimtelijk spoor. | |
| |  | |


Intakeformulier

Intaketeam: aanwezigen aangeven

Datum:

Locatie initiatief:

| | | |
|---|--|---|
| 6b. | Beleidsmatig wenselijk: <ul style="list-style-type: none">- Ruimtelijk beleid (Omgevingsvisie, ontwikkelingsplan)- Wonen (Woonvisie)- Economische Visie Detailhandel en Horeca- Welzijn (onderwijs, kinderopvang, zorg, wonen/zorg, sport, etc) | |
| Advies RUD Zuid-Limburg: | |  |
| De RUD Zuid-Limburg kan de gemeente adviseren over milieu gerelateerde vraagstukken i.h.k.v. de Omgevingsvisie. | | |
| 7. | Past het initiatief in het beleid/wet- en regelgeving van andere overheden/organisatie? | Ja/nee Ja, mits |
| Perspectief RUD Zuid-Limburg: | |  |
| De RUD Zuid-Limburg heeft geen eigen beleid. | | |
| 8. | Heeft het initiatief een businesscase/verdienmodel | Ja/nee/nog niet |
| 9. | Zijn er koppelkansen met andere initiatieven in de omgeving? | Ja/nee/nog niet bekend |
| 10. | Heeft de gemeente een rol binnen het initiatief? | Ja/nee |

| | | |
|--|--|---|
| RUD Zuid-Limburg specifieke vragen: | |  |
| 11. | Is er sprake van een milieubelastende basistaak? | Ja/nee |
| 12. | Is er een milieuaspect aan de orde bij het initiatief ¹⁾ ? Aan welke milieuaspecten gedacht kan worden, is te vinden in de bijlage. | Ja/nee |
| | 1) Of er sprake is van een basistaak is onder de Omgevingswet terug te vinden in artikel 13.12 en bijlage VI van het Omgevingsbesluit. Onder de Wabo was dit terug te vinden in artikel 7.1 en bijlage IV van het Besluit omgevingsrecht | |

| Advies | | Antwoord | Wie |
|---|--|------------------------------------|-----|
| Is het vanuit de gemeente wenselijk/bespreekbaar? | Algemene conclusie | Ja Ja, mits Onderzoek Nee | |
| Wat is de vervolgstap? | <ul style="list-style-type: none">- Regulier proces- Onderzoek- Omgevingstafel- Stoppen | | |
| Advies initiatiefnemer | <ul style="list-style-type: none">- Terugkoppeling Intaketafel- Eventuele voorbereiding Omgevingstafel | | |

Intakeformulier

Intaketeam: aanwezigen aangeven

Datum:

Locatie initiatief:

| | | | |
|--|---|---|--|
| Indien van toepassing, welke adviseurs intern/extern sluiten aan bij de Omgevingstafel | Advies en perspectief RUD Zuid-Limburg: | | |
| |  <p>Indien antwoorden op de vragen 1 t/m 10 aanleiding geven tot verdere afstemming met de RUD Zuid-Limburg, dan is het advies aan de gemeente(n) om de RUD Zuid-Limburg aan te laten sluiten bij de Omgevingstafel.</p> <p>Indien een van de specifieke vragen van de RUD Zuid-Limburg (lees: 11 en 12) met "ja" beantwoord worden, dan is het advies van de RUD Zuid-Limburg om zonder meer aan te sluiten bij de Omgevingstafel</p> | | |
| Advies bestuur | Zijn er kansen of risico's voor de politiek (geen gevoelige aspecten). | afstemming bestuursadviseurs-wethouders, daarna initiatiefnemer | |

| Vragen? Neem dan contact op via de onderstaande contactgegevens | | | | |
|--|-------------|----------------|-------------------|-----------------|
| Organisatie | Naam | Functie | Emailadres | telefoon |
| Gemeente | N.t.b. | N.t.b. | | |
| Waterschap Limburg | N.t.b. | N.t.b. | | |
| RUD Zuid-Limburg | N.t.b. | N.t.b. | | |
| ... | | | | |

Intakeformulier

Intaketeam: aanwezigen aangeven

Datum:

Locatie initiatief:

Bijlage 1 – Aan te leveren gegevens Omgevingstafel i.h.k.v. milieu

Onderstaande lijst geeft een overzicht van gegevens, die per milieuthema, afhankelijk van de situatie, aangeleverd zouden dienen te worden door de initiatiefnemer, die van belang zijn voor de verdere beoordeling van de RUD Zuid-Limburg.

Milieuthema's:

- Geluid:
 - o Akoestisch rapport
- Lucht:
 - o Emissierapportage (relevante emissies die een emissienorm hebben)
 - o Geurrapport (geurrelevante bedrijven)
 - o Overzicht emissiepunten met emissiewaarden en normen
 - o Overzicht toe te passen nageschakelde technieken
 - o V-stacks berekening (agrarische bedrijven)
- Bodem:
 - o Bodem nulsituatie rapport
 - o Bodem eindsituatie rapport
 - o NRB-toets
- Water:
 - o Overzicht te lozen stoffen
 - o Uitleg nageschakelde technieken t.b.v. zuivering
 - o Waterbesparingsplan
- Afval:
 - o LAP3 toets
 - o Ao/ic-beleid
 - o Overzicht afvalstoffen met EURAL codes
- Externe veiligheid:
 - o QRA
 - o Plasbrandberekening (tankstations)
 - o Plattegrond opslag gevaarlijke stoffen en compartimentering
- BBT-toetsen:
 - o BREF
 - o PGS
 - o Overig
- Energie:
 - o EEP -> 1 maal per 4 jaar voor energierelevante bedrijven die niet onder ETS vallen.
- Natuur: (Voor activiteit natuur in contact treden met Provincie Limburg via: infostikstof@prvlimburg.nl)
 - o Stikstofberekening.
- Verruimde reikwijdte:
 - o Verkeer/vervoer besparingsplan
 - o Visuele hinder
- Agrarisch:
 - o Stalsystemen
 - o Aanvullende technieken
 - o Mogelijke mer
 - o Mestopslagen